








**Bivouac - Chili - Argentine - Uruguay  
du 20/08/2015 au 6/05/2017**

	Etape		Gps		Eau	Wc	Douche	BBQ	Elect	Resea u tel	Wifi	Prix
20/09/2015	Chos malal camping municipal				X	X	Chaude	X	X	X		100,00 ARS
21/09/2015	Lago Aluminé, au bord du lac moquehué juste avant le pont en contrebas <b>Super vue sur le lac et la Cordillère</b>		S38°52'20,75" W71°12'19,55"							X		0,00 ARS
22/09/2015	Lago Villarino Spot officiel et gratuit au bord du lac		S40°26'48,66" W71°32'41,73"									0,00 ARS
23-24/09/2015	Bariloche camping petunia				X	X	X	X	X	X	X	200 la nuit
<b>CHILI 3 ET 4</b>												
25-26/09/2015	Entre Lago Puerto Chalupa bord du lac Rupanco <b>SUPER CALME ET SUPER VUE</b>		S40°45'58,91" W072°34'28,18"							X		0
27-28/09/2015	Puerto Varas playa hermosa sur aire avant le camping		S41°18'34,71" W72°53'16,77"		X					X		0
28/09 - 17/11/2015	Ensenada chez Caro et Julien											
18/11/2015 au 28/01/2016	<b>France</b>											
















**Bivouac - Chili - Argentine - Uruguay  
du 20/08/2015 au 6/05/2017**

	Etape		Gps		Eau	Wc	Douche	BBQ	Elect	Reseau u tel	Wifi	Prix
7 et 8/04/2016	PUNTA ARENAS PARC CHABUNCO		S52°59'23,48" W70°48'58,05"							X		
9 au 11/04/2016	PUNTA ARENAS CABANA CAPITAN GUILLERMO											
12 au 24/04/2016	Ensenada chez Caro et Julien											
25 au 27/04/2016	PUNTA ARENAS CABANA CAPITAN GUILLERMO											
<b>ARGENTINE 3</b>												
28/04/206	TAPI AIKE SUR LA ROUTE DE EL CALAFATE		S51°03'22,64" W71°48'17,41"									
29/04/207	PERITO MORENO CAMPING LIBRE BORD DU LAGO ROCA		S50°31'41,07" W72°47'23,86"			X		X		X		
30/04/2016	EL CHALTEN BAHIA TUNEL		S49°23'53,16" W72°50'50,45"									
01/05/2016	EL CHALTEN BORD RIO BLANCO		S49°13'45,35" W72°55'51,84"									
02/05/2016	EL CHALTEN SUR LE PARKING DEVANT LE SENTERO DU FITZ ROY									X		
03/05/2016	EL CHALTEN CABANA RIVENDEL				X	X	X		X	X	X	400 ARS

**Bivouac - Chili - Argentine - Uruguay  
du 20/08/2015 au 6/05/2017**

	Etape		Gps		Eau	Wc	Douche	BBQ	Elect	Resea u tel	Wifi	Prix
04/05/2016	PIEDRA BUENA STATION YPF				X	X	X			X	X	
05/05/2016	PUERTO SAN JULIAN CAMPING MUNICIPAL		S49°18'22,66" W67°43'12,48"		X	X	X	X	X	X	X	100 ARS
06/05/2016	SUR LE CAMINO COSTERO PLAYA LA MINA		S49°09'19,08" W67°38'04,92"									
07/05/2016	APRES COMODORA RIVADAVIA BORD DE MER		S45°42'31,9" W67°21'30,36"							X		
08/05/2016	AVANTLE CABO DOS BAHIAS BORD DE MER		S44°53'19,46" W65°38'52,5"							X		
09/05/2016	CABO RASO		S44°19'04,14" W65°15'44,78"									
10-11/05/2016	PUERTO RAWSON CAMPING ISSYS CHAMBRE				X	X	X	X	X	X	X	640 ARS
12/05/216	PENINSULE DE VALDES PLAYA PARDELAS		S42°37'06" W64°15'42,85"									
13/05/2016	PUERTO PYRAMIDE PARKING		S42°34'09" W64°16'37,06"							X		
14/05/2016	PUERTO RAWSON AU SUD de l'autre coté de l'embouchure PLAYA MAGAGNA		S43°20'37,66" W65°03'20,43"							X		





